

Saint-Estèphe en boucle

Flashez !



Et retrouvez ce circuit sur votre mobile avec Google Maps

Point de départ : parking, place de l'église Saint Étienne

Garez-vous sur la place et profitez-en pour visiter l'église Saint-Étienne, construite à partir de 1764 sur les murs d'une église romane et dont l'intérieur constitue un des plus ensemble baroque du Médoc. Avant de commencer votre parcours, n'hésitez pas à faire un tour à la Maison du Vin pour prendre conseil auprès de l'équipe d'accueil.

Sortez de la place du village et partez à gauche sur 100 mètres puis, à la patte d'oie, prenez à droite « route des Anguileys » qui longe le mur du château Calon Ségur, grand cru classé dont l'histoire ancienne est étroitement liée à celle du village. Site occupé depuis l'époque gallo-romaine, important fief au moyen âge, racheté au 17^e siècle par la famille des Ségur, la bâtisse ancienne et son vignoble de graves entouré de murs abrita au 18^e siècle Alexandre de Ségur surnommé le prince des vignes (car il était aussi propriétaire des châteaux Lafite et Latour).

Longez le cimetière sur votre gauche, continuez tout droit jusqu'au carrefour de Saint-Corbien. En face vous se dresse le château Tour des Termes. Tournez à gauche en direction de Pez, un des plus vieux hameaux de l'appellation, sur la route des Ormes. Soyez prudent. A l'arrivée dans Pez, remarquez la fontaine sur votre gauche, continuez sur la route principale qui tourne à gauche au niveau du 2^e château de Pez et celui 3^e des Ormes de Pez. Dans ce hameau on trouve également les châteaux Petit-Bocq et Tour de Pez. Continuez jusqu'au stop et tournez à droite sur la D2 en direction de Pauillac. Passez devant un des plus vieux calvaire de Saint-Estèphe.

Vous rejoignez la route qui va de Saint-Estèphe à Leyssac. Sur cette route, soyez prudent. Passez devant 4^e la cave coopérative « Marquis de Saint-Estèphe » et entrez dans le hameau de Leyssac, dans le virage sur votre gauche vous passez devant 5^e le château Clauzet, continuez jusqu'au carrefour marqué par un calvaire, à quelques mètres à droite se trouve 6^e le château La Haye qui fut selon la légende le rendez-vous amoureux de Diane de Poitiers et d'Henri II comme le laisse supposer les lettres DH entrelacées et sculptées dans la pierre à l'entrée du château. Dans ce hameau vous trouverez aussi les châteaux la Peyre, La Rose Brana, La Commanderie, Saint-Estèphe, Plantier Rose et l'Argilus du Roi. Au rond-point prenez à gauche et faites un petit détour pour admirer 7^e la façade du château Pomys dont la bâtisse à l'architecture italienne est aujourd'hui un hôtel-restaurant. Ce château fut la propriété de Louis d'Estournel, le fondateur de Cos d'Estournel qui y mourut en 1853. Revenez au rond-point et continuez tout droit, en direction de Pauillac. Après le passage à niveau vous entrez dans le hameau de Blanquet, passez devant 8^e les châteaux Linot et Andron-Blanquet. Continuez tout droit jusqu'au stop. En face vous apercevez la belle façade jaune ocre du 9^e Château Lafon-Rochet et sur votre droite 10^e celle du château Lilian Ladouys. Soyez prudent. Tournez à gauche en direction de Pauillac puis entrez dans le hameau de Cos en tournant à gauche

entre les deux grands crus classés 11^e de Cos Labory et 12^e Cos d'Estournel à l'architecture exotique. Il fut construit en 1830 par Louis d'Estournel qui suite à la vente de ses vins aux Indes eut l'idée de construire un temple du vin.

Remarquez au passage la dépression en bas de la croupe de Cos qui marque la limite sud du vignoble de Saint-Estèphe d'avec celui de l'appellation Pauillac et dont on aperçoit sur son autre versant le château Lafite-Rothschild.

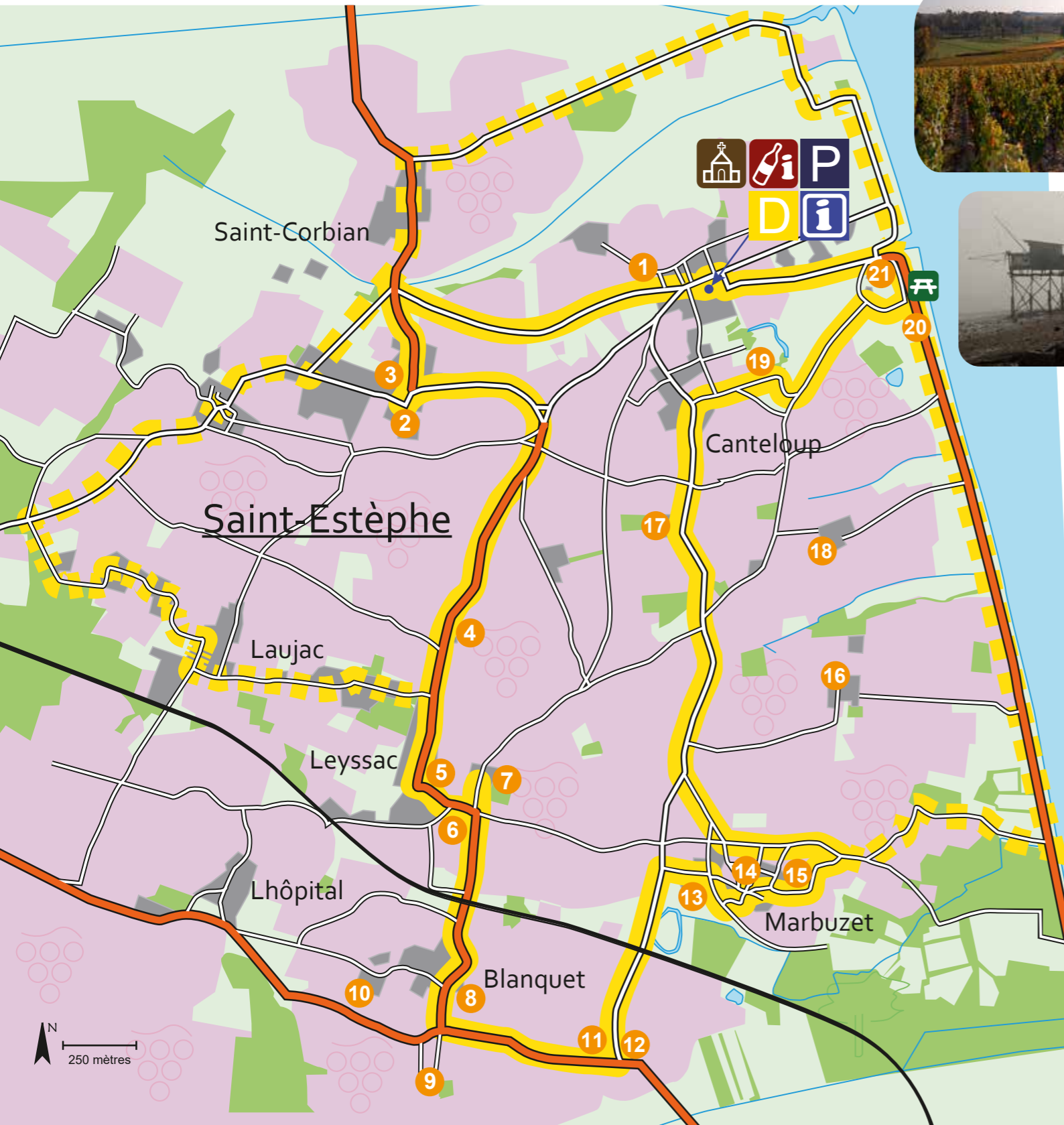
Descendez cette route, après le passage à niveau, vous apercevez sur votre droite le grand parc du 13^e château Le Crock et tournez à droite en direction du hameau de Marbuzet. Prenez à droite au stop (rue du 8 mai 1945), continuez jusqu'à la fontaine de Marbuzet qui est une des plus belles de la région avec ses deux lavoirs. Prenez à gauche (rue de la fontaine), montez jusqu'au château Haut-Marbuzet 14^e et continuez sur la droite pour passer devant 15^e le château Marbuzet avec sa terrasse et rotonde aux airs de la Maison Blanche. Continuez sur cette petite rue principale (rue de Saint-Vincent) jusqu'au premier croisement puis prenez à gauche et au stop à droite en direction du calvaire et du bourg de Saint-Estèphe dont vous apercevez au loin le clocher de l'église. Soyez prudent. Sur votre droite vous longez le vignoble 16^e du château Montrose. Ce grand cru classé appartient à Martin et Olivier Bouygues qui ont entrepris des travaux de construction et de restructuration qui en font aujourd'hui un des plus beaux chais du monde. Continuez tout droit, passez devant 17^e le château Tronquoy-Lalande, également propriété des Frères Bouygues. Sur votre gauche, vous apercevez au loin le château Laffitte-Carcasset et sur votre droite 18^e le château Meyney qui fut probablement le berceau du vignoble stéphanois depuis l'époque gallo-romaine. Au 13^e siècle un prieuré qui vivait en autarcie y prenait place et à partir du 17^e, sous l'impulsion des moines, le vignoble se développa et fut l'un des pionniers de la viticulture moderne. Vous arrivez au hameau de Canteloup (qui signifie « l'endroit où chante le loup en occitan » et rappelle l'époque où les loups venaient jusque dans le cœur des villages). Au rond-point, prenez à droite rue des Ecoles (la Mairie dans votre dos). Continuez tout droit en prenant la petite route (les grilles de l'entrée du château à votre gauche) qui longe le mur 19^e du château Phélan-Ségur. Au carrefour prenez à gauche en direction du fleuve, n'oubliez pas de vous retourner pour admirer le parc et la façade du château ainsi que la vue d'ensemble du bourg de Saint-Estèphe sur sa colline. Au croisement suivant prenez à droite puis à gauche, longez un bout de la route de l'estuaire où s'alignent 20^e les cabanes de pêche typiques appelées « carrelets » à l'emplacement du port de Saint-Estèphe. Suivez la route s'infléchissant sur la gauche au niveau du château Ségur de Cabanac 21^e qui fait face au port puis remontez vers le bourg. Dans le bourg vous trouverez les châteaux Domeyne, Haut-Beauséjour, Picard et Capbern, Graves de Pez et Marceline.

Variantes au parcours

Au NORD : au carrefour de Saint-Corbien prendre sur la droite en direction du hameau de St Corbian (qui était autrefois une île entourée par le vaste marais de Reysson), pour rejoindre la limite nord de l'appellation et voir les châteaux Tour des Termes, Beau-Site, Beau-Site Haut vignoble, Haut-Coteau, et plus au nord Le Boscoq,

A l'OUEST : au carrefour de Saint-Corbien, continuer tout droit en direction des hameaux de Aillan, Troupian, Laujac, Brame Hame et l'Hôpital de Mignot pour rejoindre la boucle au niveau de Leyssac. Dans ces hameaux vous trouverez les châteaux Sérilhan, De Côme, Lavillotte, Rémandine, Tour Saint-Fort, Martin et Coutelin-Merville.

A l'EST : après avoir dépassé le château de Marbuzet, au premier croisement continuez sur votre droite pour rejoindre la route du fleuve. Vous longez le bord de l'estuaire avec ses cabanes de pêcheurs et sur votre gauche les belles croupes de graves des vignobles des châteaux Montrose, et Meyney, soyez prudent. Une aire de pique-nique sur les bords de l'estuaire est à votre disposition.



Légende

- Point d'intérêt
- Itinéraire
- Point de départ
- Chemins
- Point d'information
- Routes
- Maison du vin
- Eglise remarquable
- Aire de pique-nique

À ne pas manquer...

La Maison du vin de Saint-Estèphe

Située sur la place de l'église, la Maison du Vin de Saint-Estèphe vous accueille tout au long de l'année, vous propose des dégustations et vous informe sur les visites et activités viticoles. La majorité des vins de l'appellation sont proposés à la vente au prix château..

L'église et son ensemble baroque


Reconstruite à partir de 1764 à l'emplacement d'une paroisse romaine, l'église Saint-Etienne est un joyau du patrimoine girondin.

Son retable monumental, richement décoré avec deux colonnes corinthiennes de marbre rouge et quatre grandes volutes renversées recouvertes de palmes dorées, constitue l'un des plus beaux ensembles baroques que le XVIII^e siècle ait produit en Gironde. Le dôme et son ensemble couronnent le retable occupé en son centre par un grand tableau de Pierre Lacour, réalisé en 1772 et figurant la lapidation de Saint-Etienne. Vers 1855 l'architecte Duphot édifia le clocher actuel et l'installation des stalles (fin XIX^e siècle) et des orgues (1892) vint compléter le décor intérieur.



La fontaine de Marbuzet

Parmi les 5 fontaines que compte Saint-Estèphe, celle située dans le hameau de Marbuzet est l'une des plus belles. Grande et constituée de deux lavoirs, elle témoigne de l'importance du hameau de Marbuzet et présente un intérêt architectural. En partie rénovée.



à 4h
de 40 min
15 km
Facile



en boucle
Saint-Estèphe

SAINT-ESTÈPHE

Chemin pédestre de Saint-Estèphe

Bienvenue dans le village viticole de Saint-Estèphe. Avec ses 1250 hectares de vignobles, Saint-Estèphe est sans doute l'appellation qui offre la plus grande variété de terroirs. Cet itinéraire vous permettra de découvrir à pied, à vélo ou en voiture, ses châteaux dispersés dans les différents hameaux. Nous vous recommandons la plus grande prudence surtout pour le choix de l'itinéraire pédestre en raison de la circulation sur certains tronçons du parcours.



Fiche technique

Distance à parcourir : 15 km
Durée pédestre : 4h ; Durée VTC : 2h ; Durée voiture : 40min.
Difficulté : facile. Pour la balade pédestre soyez très vigilants sur certaines portions de routes.
GPS de la Maison du Vin : Latitude : 45,2641. Longitude : -0,771

Se rendre au point de départ



Depuis Bordeaux : sortie n°7 ou 8 de la rocade direction Le Verdon. Prendre la route principale du Médoc, la RD1215 en direction de Pauillac puis Saint-Estèphe. Le point de départ se situe sur la place de l'église à la Maison du Vin de Saint-Estèphe. Lorsque on arrive par le sud, laissant derrière soi la

commune de Pauillac, deux routes s'offrent aux visiteurs pour rejoindre Saint-Estèphe : celle de l'intérieur dite 'route des châteaux' qui vous fait franchir Saint-Estèphe par une dépression 'la jalle du breuil' où coule un 'estey', sorte de petit ruisseau servant de frontière naturelle entre Pauillac et Saint-Estèphe et celle de l'estuaire communément appelée 'la route du fleuve'. Cette route est la seule route du Médoc qui longe le bord de l'estuaire sur plus de 8kms. Le fleuve y dégage une telle sérénité qu'il semble l'avoir transmis aux vignes qui le contemplent.




PRÉFÈTE TERRITOIRE
SAINT-ESTÈPHE
UN VILLAGE VITICOLE DE BORDEAUX

Visitez l'actu
de Saint-Estèphe
sur Facebook




Sites patrimoniaux aux alentours...



Vestiges de l'abbaye de l'Isle à Ordonnac


Découvrez le patrimoine du Centre Médoc avec le jeu des "8 familles" disponible dans votre office



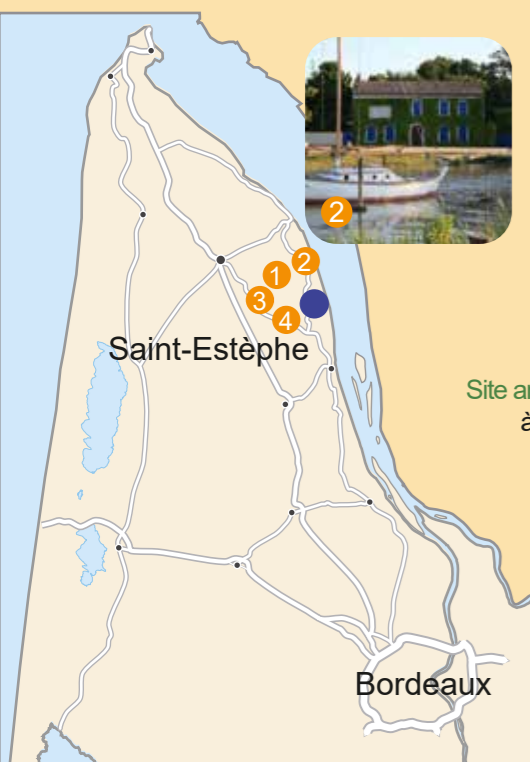
Petit port de la Maréchale à Cadoume



Site archéologique de Brion à St-Germain d'Esteuil



Eglise du XII^e à Vertheuil



Commerces

- Epicerie VIVAL - rue du commerce
- Boucherie Pascal PIGOUT - place de l'église
Tél. : +33 (0)5 56 59 30

Hôtels et restaurants :

- Hôtel-restaurant «Pomys» : Route de Poumey, Leyssac
Tél. : +33(0)5 56 59 32 26. www.chateaupomys.com
- Restaurant «le Peyrat» : route du Littoral.
Tél. : +33(0)5 56 59 71 43.
- K'tea, salon de thé, 7 rue du commerce,
Tél. : +33(0)6 86 45 03 13.
- Château Phélan-Ségur, déjeuners possibles sur RV.
Tél : +33(0)5 56 59 74 00. Mél : reservation@phelansegur.com

Chambres au château, chambres d'hôtes et gîtes :

- Ormes de Pez : 21 route des Ormes,
Tél. : +33 (0)5 56 90 91 92. www.ormesdepez.com
- Château Haut-Coteau : GPS : 45.268542,-0.789575-
Tél. : +33(0)5 56 59 39 84. chateau.haut-coteau@wanadoo.fr

Quelques règles à respecter sur le circuit

Lors de votre balade vous allez traverser des propriétés privées ou longer des bâtiments d'exploitation. Soyez respectueux de ces lieux et de leur environnement.

Il y a aussi des règles sanitaires strictes au niveau du vignoble après le passage de pulvérisation de produits phytosanitaires. Ne touchez pas au feuillage SVP et n'essayez pas de manger des raisins à la période proche des vendanges, même si cela est tentant. Merci.

Possibilité de réaliser cette balade nature commentée avec l'Association Ecoacteurs en Médoc (à partir de 10 personnes)
Renseignements au 09.83.69.18.79 ou tourisme@ecoacteursenmedoc.fr

Maison du Vin de Saint-Estèphe

- Information oenotouristique
- Services : vente de vin et accessoires, documentation, information, dégustations en été, dégustations gratuites d'avril à octobre.
- Horaires d'ouverture :
Du 1^{er} juillet au 15 septembre
Du lundi au samedi de 10h à 19h non-stop
Du 1^{er} avril au 30 juin & du 16 septembre au 5 novembre
Du lundi au vendredi de 10h à 12h30 et de 14h à 18h, le samedi de 14h à 18h
Du 6 novembre au 31 mars
Du lundi au vendredi de 10h à 12h et de 14h à 17h
Fermé 15 jours pour Noël
- Place de l'église
33180 Saint-Estèphe
Tél : +33(0)5 56 59 30 59
E-mail : mv-se@wanadoo.fr
Site : www.saint-estephe.fr



IMPRIM'VERT® PEFC® 10-31-1118

Réalisation : Pays Médoc, UTM - Edition n°1.1-2018
Design : MTV Pauillac
Crédits photos : Christian BRAUD,
Georges CATELAND, Chris CHIAMA
Textes : CDIC Communication
Carte : Chris CHIAMA pour l'Atelier Graphique.
Ce document est issu de forêts gérées durablement et de sources contrôlées.
Ne pas jeter sur la voie publique.