

Le circuit des cabanes de vigne

Flashez !

Et retrouvez ce circuit sur votre mobile avec Google Maps



Nous vous invitons à une balade de 2 heures.

Au total une vingtaine de cabanes sont répertoriées sur l'ensemble de la commune. Elles ne sont pas toutes situées en bordure du circuit que nous vous proposons. Aussi, si l'architecture de ces cabanes vous attire, il vous faudra faire de petits détours, et pour les plus éloignées, il vous faudra prendre la bicyclette, à moins que vous ne soyez un excellent marcheur !

Point de départ place Paul Daumains, au centre du bourg de Saint-Seurin-de-Cadourne

1) Départ espace Paul Daumains face à la mairie. Prendre à droite vers le sud rue du Général de Gaulle et continuer rue Clément Lemaignan. Sortir du village, tourner à gauche après le château Réal et à travers vignes vous arrivez au château Saint-Paul.

2) Il faut vous éloigner de 300 mètres direction sud-ouest en suivant la départementale n°2 pour apercevoir 2 cabanes (photos ci-contre). Revenir sur vos pas et reprendre le sens de la balade. Sur votre droite, l'ancien Colombier du château Bardis du XIVème siècle, puis le château Charmail tout en bas.

3) Toujours sur votre droite, vous trouverez la fontaine et son lavoir. Vous allez remonter et arriver à une intersection, où vous devrez tourner à droite et aussitôt à gauche en longeant le mur du château Pontoise-Cabarrus. Vous êtes de nouveau dans les vignes et vous vous dirigez vers l'est. Au fur et à mesure de votre progression, une vue sur le vignoble et l'Estuaire s'ouvre à vous.

4) Un petit peu plus loin, n'oubliez pas de tourner à droite, c'est un sentier qui vous mènera au château Sociando-Mallet. Vous descendrez ensuite

sur la gauche et plus bas, vous allez découvrir plusieurs cabanes de vignes.

5) N'hésitez pas encore à vous éloigner du chemin pour voir de plus près celles que vous apercevez au loin. Ensuite, revenez sur vos pas. Reprendre le parcours à travers vignes, suivre à droite une petite route bordée de gros chênes. Juste après, vous avez encore une cabane et il vous faudra ensuite tourner à gauche et monter sur la butte pour un panorama à 360° sur l'Estuaire, le marais et les vignes. La balade continue au milieu du vignoble en découvrant d'autres châteaux, tout en vous ramenant vers le village.

Prolongez votre balade...

Connexion avec les boucles et circuits départementaux : Boucle Saint-seurinoise, des Palus et du Trâle (8,5, 9 et 13km)



Légende

- Routes
- Chemin
- Point de départ
- Itinéraire de la balade
- Point d'information touristique
- Parking
- Cabanes de vigne et points d'intérêt
- Point de vue remarquable



Les cabanes de vignes, c'est quoi ?

Nous trouvons des cabanes de vigne dans tous les territoires viticoles de France, où elles portent différents noms : "cabanon" en Provence à "borie" en Dordogne, "baraque" dans le Cher, "cabiroche" en Indre-et-Loire, "chibotte" dans le Velay...

L'âge des cabanes peut atteindre plus de 500 ans. La construction et les matériaux varient selon le terroir : soit en montage dit de pierres sèches, soit en bois, soit bâties traditionnellement, comme dans notre région, en pierres et mortier pour les murs et en tuiles pour la toiture. Malheureusement le temps a fait son oeuvre sur les cabanes en bois. Seuls les abris construits en pierres ont résisté. Certains tentent de réhabiliter les cabanes en bois car elles présentent un grand avantage : du fait de leur légèreté et de leur petite taille, elles peuvent être déplacées en fonction du lieu de travail du vigneron.

Les vignobles en s'agrandissant s'étalent autour des communes. Les moyens de locomotion d'autrefois ne permettaient pas au vigneron de se rendre rapidement au travail. Le trajet se faisait soit à pied, soit à l'aide de charrettes ou de chariots tirés par des bœufs ou des chevaux. La durée du déplacement étant trop longue au moment de la pause-déjeuner la construction des cabanes de vignes va vite s'imposer.

Une grande utilité

Si la première fonction était d'abriter les vignerons au moment des repas et de s'y réfugier par mauvais temps, les cabanes permettaient aussi d'y laisser le petit matériel. Très vite elles vont devenir la seconde habitation du vigneron. Aménagées pour des petits élevages de volailles et de pigeons, elles pouvaient même être utilisées en étable ou niche à chien. Elles vont être équipées de cheminées pour préparer les repas et réchauffer les ouvriers par des temps peu cléments.

Au fil des époques, leur utilité s'est étendue à un autre type de travailleurs : cantonniers, régisseurs de châteaux et même pour les bergers. Ces derniers faisaient la transhumance des landes de Gascogne -inondées l'hiver- vers les vignes des bords de Gironde. Les troupeaux de moutons broutaient l'herbe des vignes et produisaient ainsi du fumier pour les propriétés. Ils repartaient avant le début de la pousse de la vigne pour éviter de l'endommager. Sur notre commune, une de ces cabanes aurait servi de refuge à une famille de résistants pendant la 2ème guerre mondiale.

Depuis une cinquantaine d'années, les moyens de déplacements ont évolué. Le travail du sol et les traitements du vignoble se sont mécanisés. La plupart des cabanes ont disparu ou sont en état de ruines mais heureusement certains propriétaires ont décidé de les réhabiliter.



À ne pas manquer...



Les rives de l'estuaire de la Gironde

Saint Seurin de Cadourne, charmant petit village médocain de 1776 hectares est situé sur un coteau entre le chenal de la Maréchale et le chenal de la Calupeyre.

L'estuaire, large de 5 km à cet endroit, borde la vigne plantée sur des croupes graveleuses qui se prolongent par un plateau argilo-calcaire. Le vignoble situé dans l'appellation Haut-Médoc est composé majoritairement de deux cépages: le merlot et le cabernet sauvignon. Depuis l'époque des Romains, le vin a toujours été la principale activité de la commune et aujourd'hui plus de 25 crus font la fierté de Saint Seurin de Cadourne.

Le colombier de Bardis

Les châteaux de Verdus et de Bardis sont issus du vieux château féodal de Bardis qui servit de garnison à la capitainerie de Lamarque. Le château fut partagé en deux seigneuries distinctes à la fin du XVI^e siècle, dont l'une prit le nom de Verdus.

De forme circulaire, le Colombier seigneurial de Bardis datant du XIV^e siècle comprend 1830 boulins construits en pierre de taille et poterie. Sa capacité de production était d'environ 10.000 pigeons par an.



Sous l'Ancien Régime, la possession des pigeonniers est l'apanage de la noblesse, les pigeons "prélevaient" en effet un impôt important sur les terres voisines... Le décret du 4 août 1789 supprime ces droits : "Art. 2. Le droit exclusif des fuies et colombiers est aboli. Les pigeons seront enfermés aux époques fixées par les communautés durant lequel temps, ils seront regardés comme gibier, et chacun aura le droit de les tuer sur son terrain."



Le port de la Maréchale

Selon Claude Masse, en 1696, des petits bâtiments et des galères se retirèrent dans le chenal. Parmi ces galères, y avait-il "La Maréchale" ? Est-ce cette Maréchale qui, à la fin de la guerre de 30 ans, rescapée du combat de Gênes et restituée par les Espagnols, a donné son nom au port ? Elle gardera son secret, mais l'histoire est attachante et semble des plus probables.

Aujourd'hui, ce petit port est un point de vue remarquable sur l'estuaire et la côte médocaine, de nouveaux pontons permettent d'accueillir quelques bateaux. L'ambiance est calme il fait bon flâner le long de la rivière. On peut s'avancer avec prudence sur le peyrat, et se laisser envahir par la sérénité du lieu.

Quelques tables permettent de pique niquer dans de bonnes conditions à l'ombre des frênes. L'été une guinguette propose des repas typiques dans ce cadre authentique et connaît un vif succès. Tous les 14 juillet le Port fait la fête et tire le feu d'artifice au bord de l'estuaire.

Quelques règles à respecter sur le circuit

Lors de votre balade vous allez traverser des propriétés privées ou longer des bâtiments d'exploitation. Soyez respectueux de ces lieux et de leur environnement.

Il y a aussi des règles sanitaires strictes au niveau du vignoble après le passage de pulvérisation de produits phytosanitaires.


Ne touchez pas au feuillage SVP et n'essayez pas de manger des raisins à la période proche des vendanges, même si cela est tentant. Merci.

Sites patrimoniaux aux alentours...



Vestiges de l'abbaye de l'Isle à Ordonnac

Découvrez le patrimoine du Centre Médoc avec le jeu des "8 familles" disponible dans votre office



2. Petit port de la Maréchale à Cadourne



Site archéologique de Brion à St-Germain d'Esteuil



Eglise baroque à St-Estèphe



Facile
7,1 km
2h



Maison du tourisme et du vin de Saint-Seurin-de-Cadourne

- Information touristique
- Conseil en séjour
- Service de réservation et de visites de châteaux
- Ouvert toute l'année**
du lundi au vendredi de 10h à 12h et de 13h30 à 17h30
De mars à décembre
le samedi de 10 h à 12h et de 14h à 18h
D'avril à septembre
le dimanche de 10h30 à 12h30 et de 15h à 18h
- Téléphone : +33 (0)5 56 59 84 14
Web : www.saint-seurin-de-cadourne.fr



Edition n°2

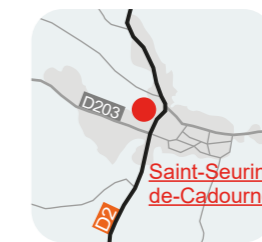
Le circuit des cabanes de vigne

La plupart des guides de la région vous proposent de découvrir nos châteaux du Médoc. Nous allons vous conduire durant votre balade vers de plus petits édifices éparpillés au milieu du vignoble et qui ont un lien direct avec les châteaux viticoles : ce sont les cabanes de vignes.

Fiche technique

Distance à parcourir : 7,1 km
Durée : 2h
Difficulté : facile, praticable en toutes saisons
Coordonnées GPS du point de départ (degrés décimaux) : 45.2863, -0.7896
Carte IGN au 1/25000e : n°1434 E

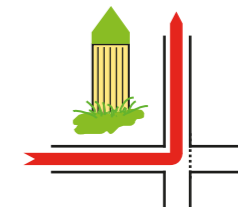
Se rendre au point de départ




Le point de départ se situe au coeur du bourg de Saint-Seurin-de-Cadourne, place Paul Daumains. Donnant sur le parking, vous trouverez la maison du tourisme et du vin et tous les renseignements utiles à votre balade.

Le balisage

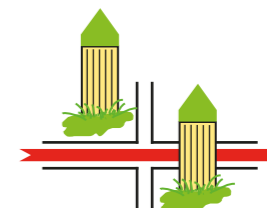
L'implantation des poteaux autour des carrefours vous indiquera s'il faut tourner ou poursuivre tout droit.




Une balise est placée à gauche avant le carrefour : je tourne à gauche



Une balise est placée à droite avant le carrefour : je tourne à droite



Une balise est placée avant et une autre après le carrefour, à l'opposé : je continue tout droit



Une balise est placée face à une bifurcation : je continue tout droit



Vert : boucle locale



Jaune : circuit départemental



Jaune et vert : jonction des deux